



РЕПУБЛИКА БЪЛГАРИЯ

Министерство на околната среда и водите

Басейнова дирекция „Дунавски район“

Изх. № РР-04-33/14/
Гр. Плевен 17.08.....2023 г.

СЪОБЩЕНИЕ

съгласно чл.62а, ал.1 от Закона за водите

На основание чл.62а, ал.1, във връзка във връзка с чл.46, ал.1, т.1, буква „б“ чл.52, ал.1, т.4 на Закона за водите (ЗВ) и постъпило в Басейнова Дирекция „Дунавски район“ /БД“ДР“/ заявление вх. № РР-04-33/ 26.06.2023 г. за откриване на процедура за издаване на разрешително за ползване на повърхностен воден обект с цел изграждане на съоръжения за линейна инфраструктура, пресичаща водни обекти – изграждане на нов мост на река Вит при км 90+670 от АМ „Хемус“, придружено от изискващите се по чл.60 ал.1, ал.2, ал.4, ал.11, и ал.12 от Закона за водите документи.

1. Цел на заявеното използване на водите:

Изграждане на нови, реконструкция или модернизация на съществуващи системи и съоръжения за линейна инфраструктура, пресичаща водни обекти - аквадукти, мостове, преносни мрежи и проводни – изграждане на нов мост на река Вит при км 90+670 от АМ „Хемус“

2. Водно тяло в което се предвижда използването на водите:

Воден обект река Вит, повърхностно водно тяло /ВТ/ категория река от поречие Вит с код BG1VT307R1107 и име ВИТ VTRWB1107.

Съгласно приложено проектно хидроложко проучване на река Вит, изготвено и заверено от правоспособно лице, в мястото на пресичане преминават:

- Максимално водно количество с обезпеченост 1% - 461.81 м³/сек,
- Максимално водно количество с обезпеченост 0.1% - 603.65 м³/сек.

2а. Фактически основания при които се издава разрешителното, включително състояние на водното тяло, определените цели и мерки в действащите ПУРБ и ПУРН, имащи отношения към разрешителното, и друга специфична информация, определен в наредбата по чл.135, ал.1 т.1а.

Подадено заявление с вх. № РР-04-33/26.06.2023 г. в БДДР, към което на хартиен носител са приложени;

- документ за платена такса за издаване на разрешително съгласно Закона за водите (ЗВ);
- скици на поземлените имоти, в които ще се извърши ползването – ПИ с идентификатори 56318.53.9, 07357.223.148, 06450.237.315;
- инвестиционен проект част „ХИДРОЛОГИЯ И ХИДРАВЛИКА“;
- инвестиционен проект част „ПЪТНА“;
- инвестиционен проект част „ГЕОДЕЗИЯ“;

Представен е и цифров аналог на документите върху електронен носител.

Извършена преценка на заявлението по чл. 61 от Закона за водите, при което е установено, че заявлението и приложената документация отговарят на изискванията на Закона за водите.



5800 гр. Плевен, ул. „Чаталджа“ №60
тел.: +359 64 88 51 00
e-mail: dunavbd@bddr.bg, web: www.bd-dunav.bg



В хода на административната процедура, на основание чл.60, ал.13, т.4 от Закона за водите, във връзка с подадено заявление с вх. № РР-04-33/ 26.06.2023 г. в Басейнова Дирекция „Дунавски район“ е изисквана служебна информация от ТД – НАП София - ГДО за наличие или липса на задължения на дружеството заявител за издаване на разрешително по Закона за водите. Направената проверката е установила, че заявителя няма задължения.

Басейнова Дирекция „Дунавски район“ е извършила служебна проверка за наличие или липса на задължения на дружеството заявител към ПУДООС във връзка с чл.68, т.10, буква „б“ от ЗВ. Проверката е установила, че заявителя няма задължения.

Басейнова Дирекция „Дунавски район“ е извършила служебна проверка за наличие или липса на задължения на дружеството заявител към Столична община в изпълнение на разпоредбата на чл. 60, ал. 13, т. 4 от Закона за водите. Направената проверка е установила, че заявителя няма задължения към Столична община.

Басейнова Дирекция „Дунавски район“ е направила запитване за наличие или липса на задължения на дружеството заявител към община Тетевен, община Ябланица и община Луковит в изпълнение на разпоредбата на чл. 60, ал. 13, т. 4 от Закона за водите. Направената проверка е установила, че заявителя няма задължения към община Тетевен, община Ябланица и община Луковит.

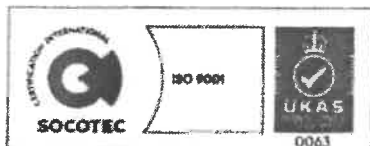
Направената преценка по чл.62, ал. 1 е съобразена със следното:

Заявеното ползване на повърхностен воден обект река Вит в поземлен имот с идентификатор 07357.223.148, в землище на с. Български извор, ЕКАТТЕ 07357, община Тетевен, област Ловеч, в поземлен имот с идентификатор 06450.237.315 в землище на с. Брестница, ЕКАТТЕ 06450 община Ябланица, област Ловеч и в поземлен имот с идентификатор 56318.53.9 в землище на село Пещерна, ЕКАТТЕ 56318 община Луковит, област Ловеч, е с цел изграждане на нови системи и съоръжения за линейна инфраструктура, пресичаща воден обект – изграждане на мостово съоръжение при км 90+670 от АМ „Хемус“.

Съгласно данните предоставени от заявителя, този участък попада в обхвата на естествено повърхностно водно тяло от поречие Вит с код **BG1VT307R1107** и име **ВИТ VTRWB1107** и попада в защитена зона от **Натура 2000** с код **BG0001036** и име „Български извор“. Участъкът попада в чувствителна зона, съгласно чл. 119а, ал.1, т.3, буква „б“ от ЗВ с код **BGCSARI02** и име „Водосборен басейн на река Вит“ и попада в нитратно уязвима зона. Участъкът не попада в зона за защита на повърхностни води, предназначени за питейно-битово водоснабдяване. Общото състояние на повърхностното ВТ е екологично неизвестно и химично добро. Заложена в ПУРБ цел за опазване на околната среда за това ВТ е „Достигане на добро състояние по всички показатели“. В ПУРБ няма забранителни и ограничителни мерки, относими към заявеното ползване.

Съгласно влязло в сила Решение № 12 – ПР /2018 г. на Министъра на ОСВ осъществяването на инвестиционно предложение „АМ Хемус – Етап 1 в участъци: Участък от км 87+800 до пресичането с път III-307 (край на км 103+060), включително пътен възел „Дерманци“ с приблизителна дължина 15.26 км; Участък II – от края на пътен възел Дерманци до пресичането с път III-3005, включително пътен възел „Каленик“ (край при км 122+260) с приблизителна дължина 19.20 км, с обща дължина 34.46 км“, няма вероятност да окаже значително отрицателно въздействие върху природни местообитания, популации и местообитания на видове, предмет на опазване в защитени зони. Допуснато е предварително изпълнение на решението с оглед защита на особено важни държавни и обществени интереси.

Заявеното ползване на повърхностен воден обект не попада в район със значителен потенциален риск от наводнения, съгласно Плана за управление на риска от наводнения, приет с Решение №1104/29.12.2016 г. на Министерски съвет.



Програмата от мерки заложена в ПУРН 2016 – 2021 г. в Дунавски район няма предвидени забрани и ограничения, касаещи реализирането на проекта, но следва да се спазват общите мерки за района за басейново управление.

3. Системи или съоръжения, чрез които ще се реализира ползването:

- Многоотворна конструкция с четири секции, фундирани върху стоманобетонни пилоти.
- Пилоти при устои страна София.
- Пилоти при стълбовете
- Колони
- Устой страна Варна – плоскостно фундирана стоманобетонна конструкция.
- Двуетапни ригели на стълбовете. Рамково кораво свързване и подпиране с лагери върху устоите и разделителните стълбове.
- Горно строене.

4. Място на ползване:

Река Вит в поземлен имот с идентификатор 07357.223.148, в землище на с. Български извор, ЕКАТТЕ 07357, община Тетевен, област Ловеч, в поземлен имот с идентификатор 06450.237.315 в землище на с. Брестница, ЕКАТТЕ 06450 община Ябланица, област Ловеч и в поземлен имот с идентификатор 56318.53.9 в землище на село Пещерна, ЕКАТТЕ 56318 община Луковит, област Ловеч, с координати в оста на пресичане ос АМ, ос речно легло в система WGS84:


СШ 43°04'09.257" ИД 24°15'30.741" и надморска височина 729 м.

5. Проектни параметри на използването:

- Многоотворна конструкция с дължина 694.20 м за дясно пътно платно и 730.30 м за ляво пътно платно, първа секция $31.5+3 \times 36.5+32.2=173.2$ м ляво платно $31.5+4 \times 36.5+32.2=209.7$ м дясно платно, втора и трета секции $32.2+3 \times 36.5+32.2=173.8$ м, четвърта секция $32.2+3 \times 36.5+31.5=173.2$ м фундирани върху стоманобетонни пилоти. Тестов пилот $\varnothing 0.8$ м във всяка секция.
- Пилоти при устои страна София – по 2 броя $\varnothing 1.50$ м на осово разстояние 7.0 м един от друг с дължина 27.0 м. Преходна конструкция.
- Пилоти при стълбовете - по 2 броя $\varnothing 1.50$ м с дължина 27.0 м. Маншони за връзка с колоните.
- Колони - по 2 броя $\varnothing 1.20$ м с височина ляво/дясно платно съответно 7.0/8/0 м, 7.0/8/0 м, 7.0/8/0 м, 10.0/10.0 м, 7.0/7.0 м, 5.0/7.0 м, 6.0/7.0 м, 6.0/7.0 м, 6.0/7.0 м, 6.0/5.0 м, 5.0/6.0 м, 6.0/6.0 м, 6.0/6.0 м, 6.0/6.0 м, 6.0/5.0 м, 5.0/6.0 м, 7.0/6.0 м, 7.0/7.0 м, 11.0/10.5 м и 9.0 м.
- Устой страна Варна – плоскостно фундирана стоманобетонна конструкция.
- Двуетапни ригели на стълбовете. Рамково кораво свързване и подпиране с лагери върху устоите и разделителните стълбове.
- Горно строене.

6. Условия към титуляра при които би могло да се предостави правото за използване на водите:

	За целите на ползването, титулярът на разрешителното е длъжен да изпълнява следните условия:
Уведомяване на	1. Да уведоми Басейнова дирекция Дунавски район



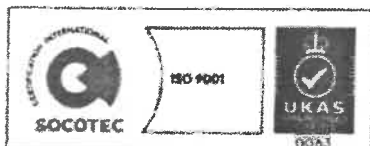
5800 гр. Плевен, ул. „Чаталджа“ №60
 тел.: +359 64 88 51 00
 e-mail: dunavbd@bddd.bg, web: www.bd-dunav.bg



контролиращия орган	<p>незабавно – по време на преминаване на големи водни количества при високи вълни, при възникване на аварийни условия или предизвикано замърсяване.</p> <p>2. Да уведоми Басейнова дирекция Дунавски район незабавно - при приключване използването на водния обект преди крайния срок на действие на разрешителното.</p>
Опазване на водите и околната среда	<p>1. Да не засяга водното течение в периода на размножаване на рибната фауна (април-юни включително).</p> <p>2. Да не допуска замърсяване на околната среда и водите с петролни продукти. Зарежданията с горива и подмяната на смазочни материали да става на специална площадка извън водните обекти</p> <p>3. Да не се извършва изземване на наносни отложения по смисъла на ЗВ.</p> <p>4. Да опазва съществуващата брегова ивица, намиращите се на нея дървесна растителност и насаждения.</p> <p>5. Да не се извършва засаждане на дървета и храсти, изхвърляне на отпадъци, предмети и други материали.</p> <p>6. Да не се извършва нарушаване на естественото състояние на речното легло, брега и крайбрежната заливаема ивица извън разрешения участък.</p> <p>7. Да се спазват предвидените коти на полагане на съоръженията, без образуване на ями във водния обект, като се опазва съществуващата брегова ивица, намиращата се на нея дървесна растителност.</p>
Предоставяне на информация за изпълнени дейности	Ежегодно в срок до 31 март на следващата отчетна година да предоставя на директора на Басейнова дирекция Дунавски район град Плевен доклад за изпълнение на условията в разрешителното.
Изпълнение на разрешените дейности	<p>1. Представянето на разрешително е необходимо условие за одобряване на проекта и издаване на разрешение за строеж по реда на Закона за устройство на територията.</p> <p>2. От страна на инвеститора да се упражнява контрол за стриктно изпълнение на работния проект.</p>
Специфични условия на разрешената дейност	<p>1. Строителството да се изпълни съгласно одобрен Работен проект за организация и изпълнение на строителството /РПОИС/, включващ план за безопасност и здраве, без нарушаване на възможността за свободно оттичане на водите</p> <p>2. При строителството да не се допуска намаляване на</p>



	<p>напречния профил на водния обект в участъка на ползване. Своевременно да се отстраняват земни маси и строителни материали от леглото на водния обект, като те се депонират извън границите на строителния обект.</p> <p>3.Механизацията, чрез която се извършва ползването на водния обект, ежедневно, след приключване на работния ден, да се извежда извън водния обект на безопасно място</p> <p>4.По време на строителството да се предвидят необходими брегоукрепителни и защитни съоръжения.</p> <p>5.Да се разработи аварийен план за действие при възникване на непредвидими и/или извънредни обстоятелства причинени от природни бедствия или аварийни ситуации по време на ползването на водния обект.</p>
Предоставяне на информация от собствения мониторинг	След приключване изграждането, изградените съоръжения да се отразят на ексекутиви - ситуация, напречни и надлъжни профили, които да се представят в басейнова дирекция заедно със схема с подробни точки и географски координати
Условия за осигуряване на достъп при осъществяване на контрол на разрешителното и предоставяне на необходимите документи, данни, сведения, справки и обяснения, свързани с разрешеното ползване и предмета на проверката	<p>1.Титулярът на разрешителното е длъжен да допуска по всяко време контролиращия орган до мястото на ползване с оглед извършването на контрол на изпълнението на условията на разрешителното;</p> <p>2.Титулярът на разрешителното е длъжен да представя на контролиращия орган необходимите документи, данни, сведения, справки и обяснения, свързани с разрешеното ползване и предмета на проверката.</p>
Условия за продължаване срока на действие на разрешителното	<p>1. Продължаване срока на действие на разрешителното се извършва по реда на чл.78 от Закона за водите, като молбата за продължаване срока на действие на разрешителното се подава пред органа, който го е издал, преди изтичането му</p> <p>2. Изменението на разрешителното се извършва по реда на чл.72+чл.77 от Закона за водите.</p> <p>3. Прекратяване на действието на разрешителното се извършва по реда и при условията на чл.79 от Закона за водите</p> <p>4. Отнемане на разрешителното може да се постанови, включително и за:</p> <ol style="list-style-type: none"> Осъществяване на водовземане извън целите, посочени в разрешителното. Нарушаване условията на разрешителното.



- c. Неупражняване на права, предоставени с разрешителното, в определения в него срок.
 - d. Неупражняване на права в определените в разрешителното параметри на използването.
5. Отнемането на разрешителното при констатирани нарушения на целите, параметрите и на което и да е от условията за ползване, при които е разрешено ползване на повърхностния воден обект, не освобождава титуляра на разрешителното от административно наказателна отговорност по чл.200 от Закона за водите.

7. Място за представяне на писмени възражения или предложения от заинтересованите лица: Басейнова Дирекция „Дунавски район“, ул. „Чатаджа“ № 60.

Съгласно чл.64, ал.1, т.2 и т.3 от ЗВ заинтересованите лица могат да възразят срещу издаването на разрешителното или да предложат условия, при които същото да бъде издадено, с оглед гарантиране на лични или обществени интереси, в **14 дневен срок от обявяване на съобщението.**

С уважение,

ИНЖ. РУМЕЛИЯ ПЕТРОВА

Директор на Басейнова дирекция „Дунавски район“



5800 гр. Плевен, ул. „Чатаджа“ №60
тел.: +359 64 88 51 00

e-mail: dunavbd@bddr.bg, web: www.bd-dunav.bg

